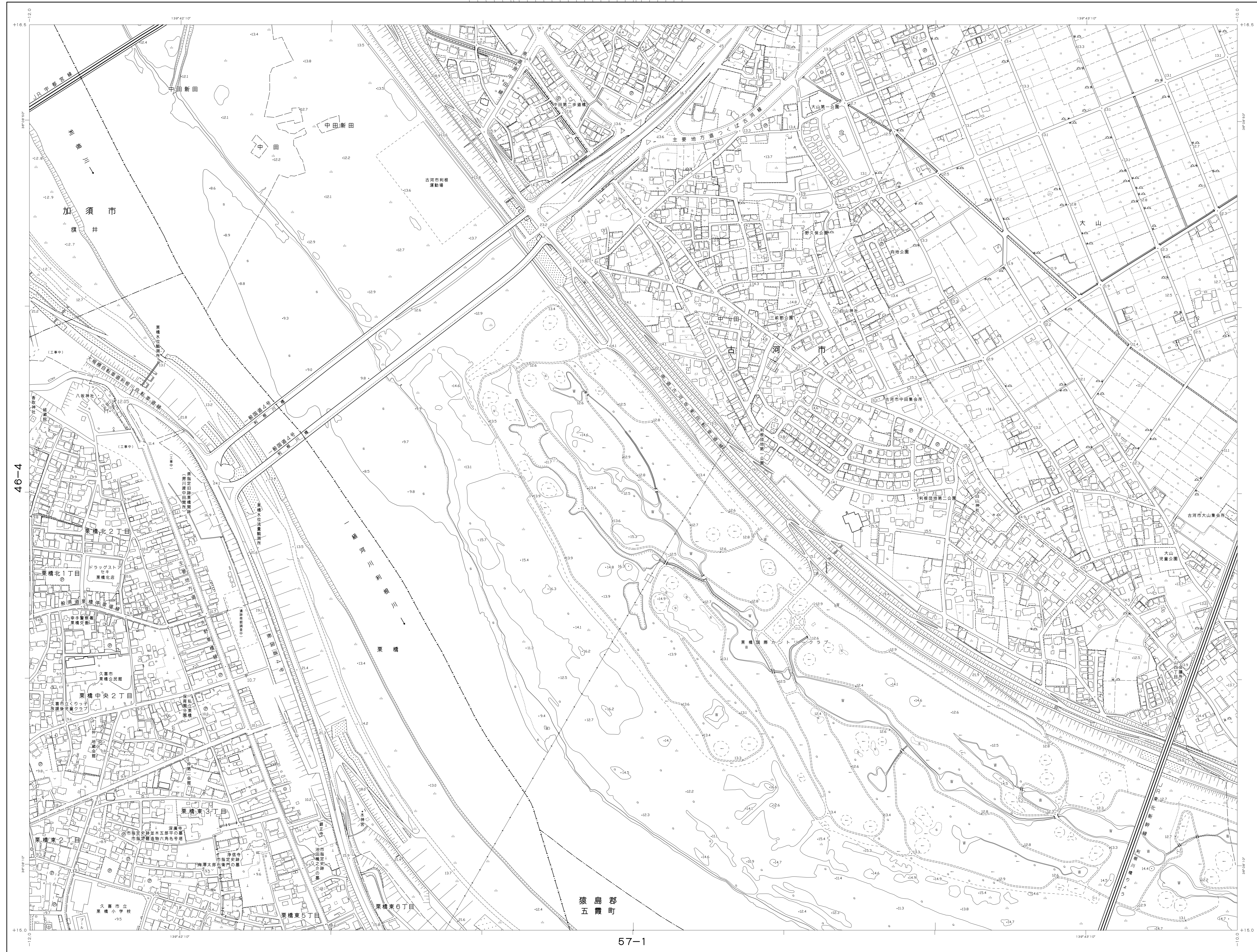
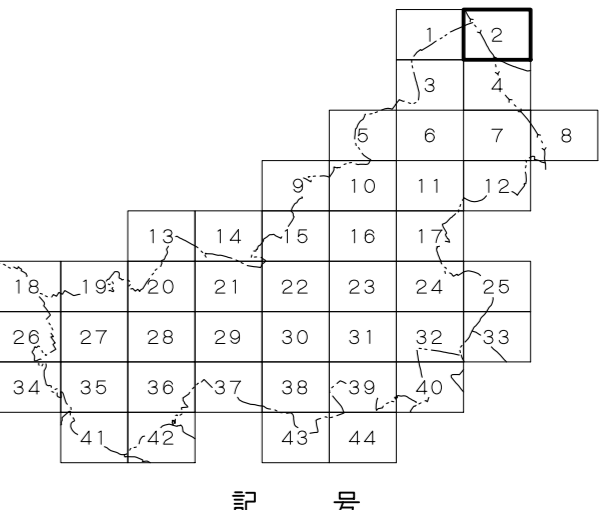
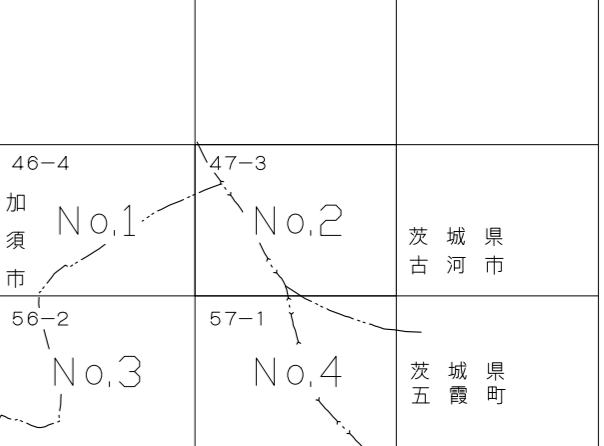


久喜市地形図 No.2



IX-JD 47-3



記号

▲ 37.2	三角点
● 256.2	水準点
※ 42.3	標高不明点
○ 25.6	気象観測点
■ 25.73	気象観測点
○ 12.3	気象観測点
○ 12.4	気象観測点
○ 25.84	気象観測点

○	神社
○	寺
○	仏教寺院
○	キリスト教教会
○	その他宗教施設
○	公園
○	緑地
○	墓地
○	墳墓
○	古墳
○	史跡
○	名勝
○	文化財
○	その他

46-4

57-1

平成23年測量
平成31年修正

(3) (1) 平成22年12月測量航空写真
平成23年7月現地調査
平成30年11月測量航空写真
平成30年10月現地調査

(2) この測量成果は、古河市長の承認を得て制作されたものである。
(3) この測量成果は、古河市長の承認を得て制作されたものである。
(4) この測量成果は、五井町長の承認を得て制作されたものである。

1:2,500

この測量成果は、国土院院長の承認を受けて制作されたものである。
〔測量番号〕平成23年 第27号
この測量成果は、国土院院長の承認を受けて制作されたものである。
〔測量番号〕平成30年 第299号

埼玉県 久喜市

IX-JD 47-3