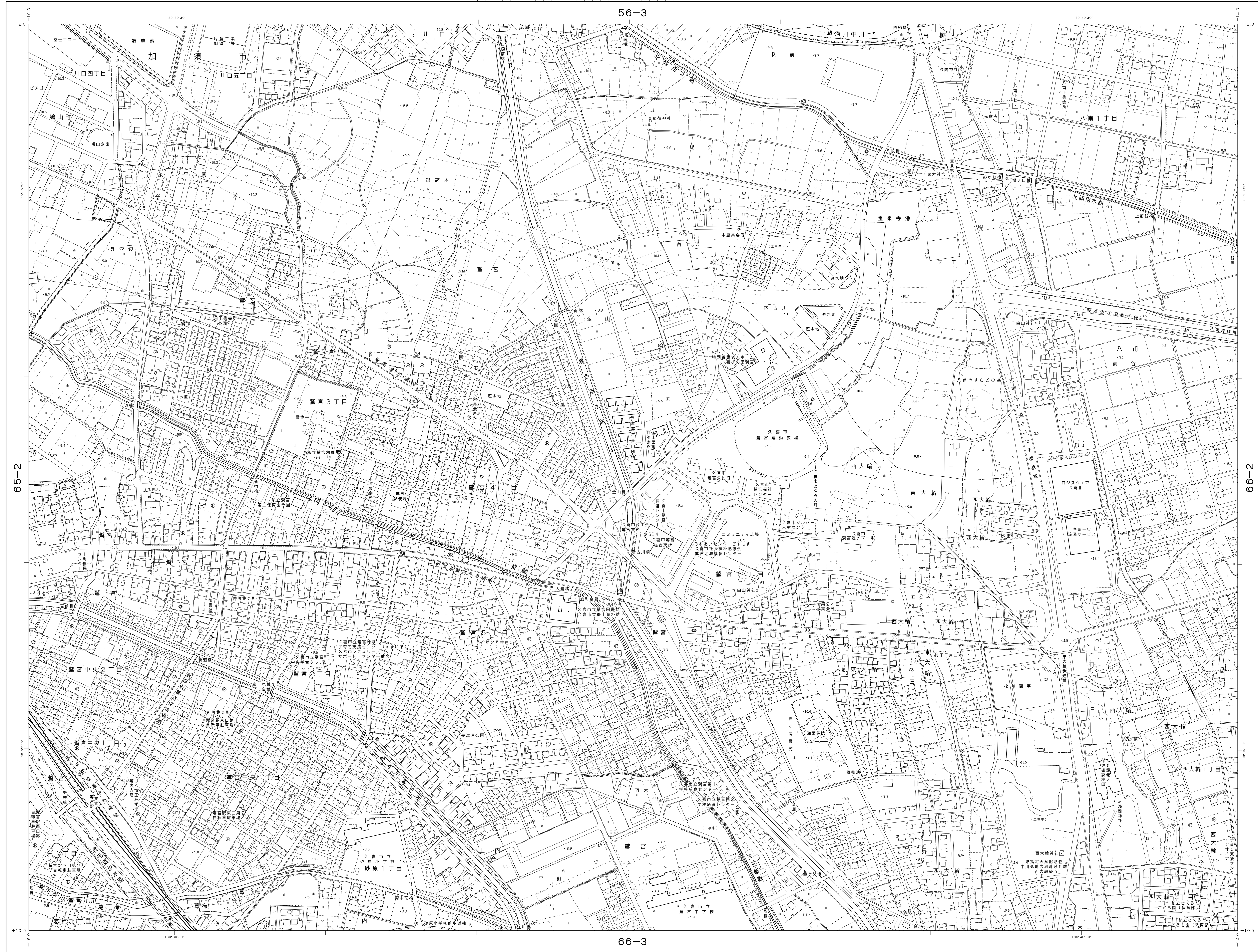
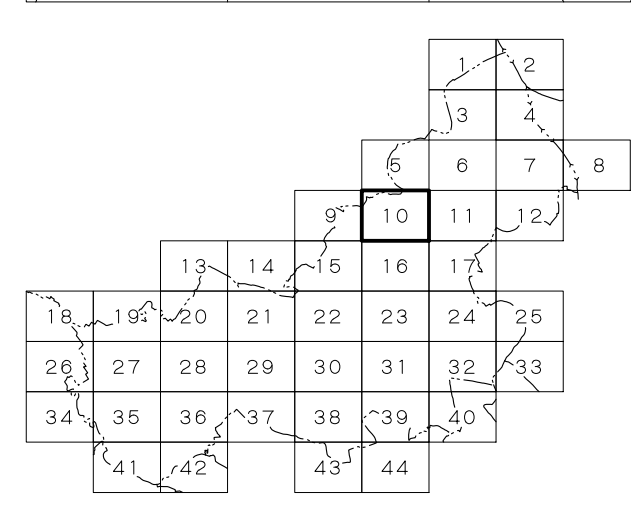


久喜市地形図 No.10



IX-JD 66-1

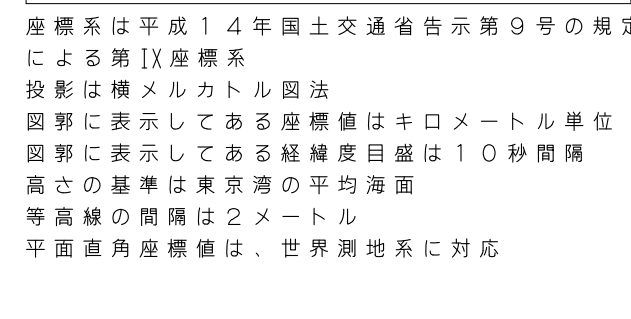
56-3	No.5	No.6
65-2	No.9	No.10
65-4	No.15	No.16



記号

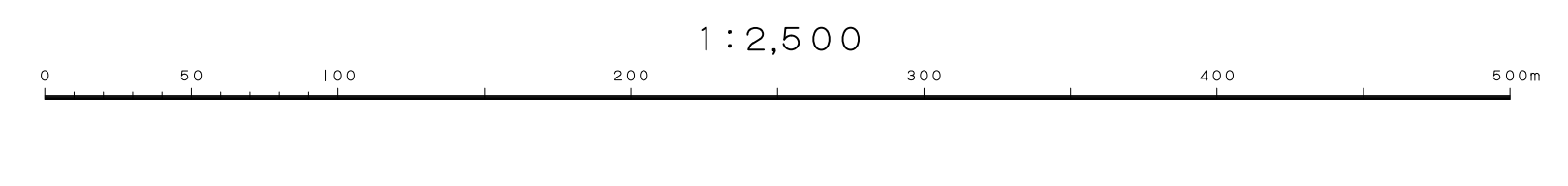
▲37.2	三角点	▲37.2	三角点
●42.3	水準点	●42.3	水準点
▽35.6	予備水準点	▽35.6	予備水準点
●25.73	寸法水準点	●25.73	寸法水準点
●12.3	標高水準点	●12.3	標高水準点
●15.8	標高水準点	●15.8	標高水準点
▲25.84	標高水準点	▲25.84	標高水準点

● 公共施設
○ 公園
△ 神社
◇ 寺
◎ 学校
✕ 郵便局
▽ 消防署
◇ 警察署
○ 公民館
◇ 図書館
◇ 福祉センター
◇ 市民会館
◇ 市民ホール
◇ 市民プラザ
◇ 市民センター
◇ 市民会館
◇ 市民ホール
◇ 市民プラザ
◇ 市民センター



平成25年測量
平成31年修正
(1) 平成25年12月撮影空中写真
平成26年7月撮影測量
平成30年1月撮影空中写真
平成30年10月撮影測量

(2) この測量成果は、加須市長の承認を得て
測量成果を複製して作成したものである。



この測量成果は、国土地理院の調査をうけて得たものである。
〔測量番号〕平成23年 関公 第27号
この測量成果は、国土地理院の調査をうけて得たものである。
〔測量番号〕平成30年 関公 第295号

埼玉県 久喜市

IX-JD 66-1