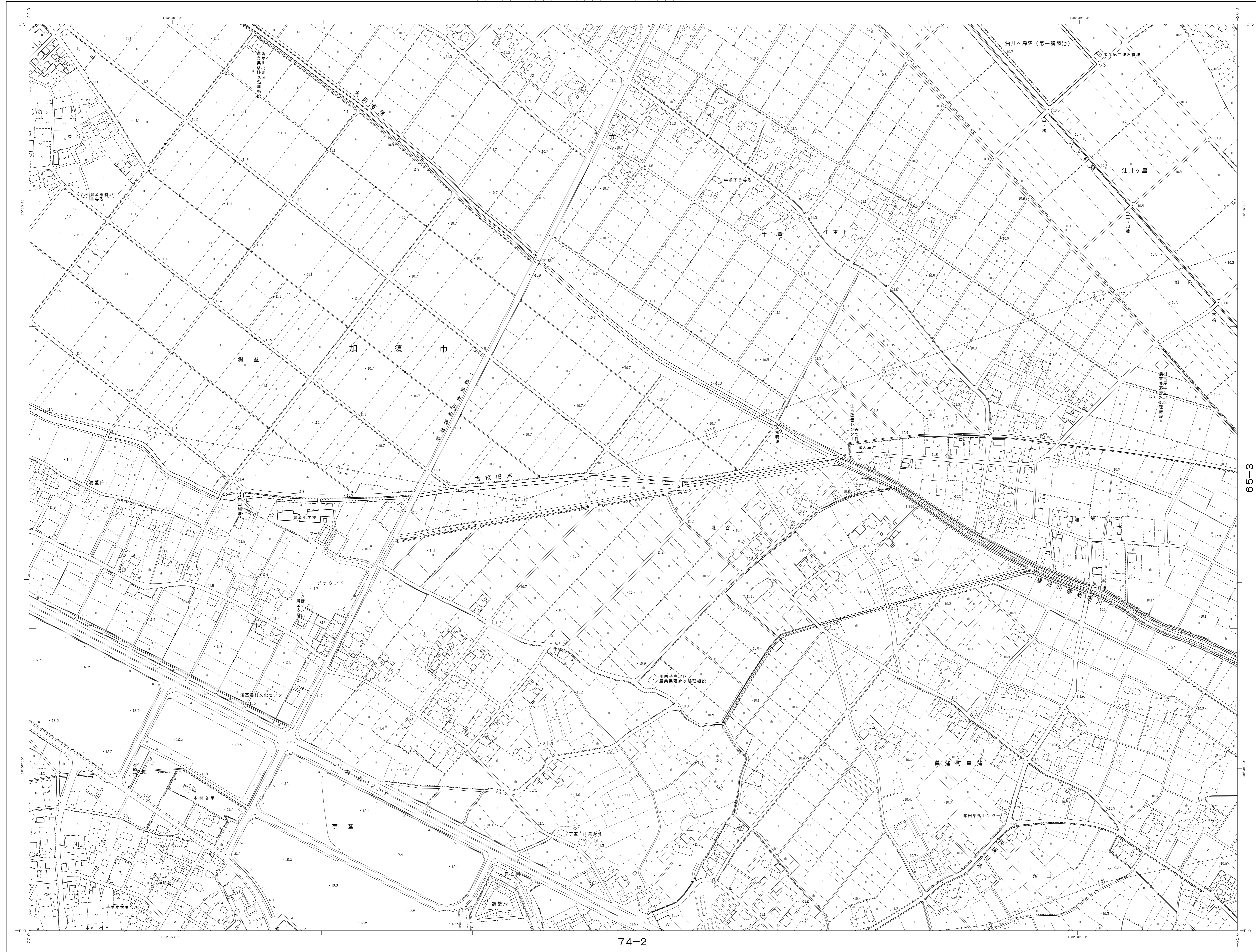
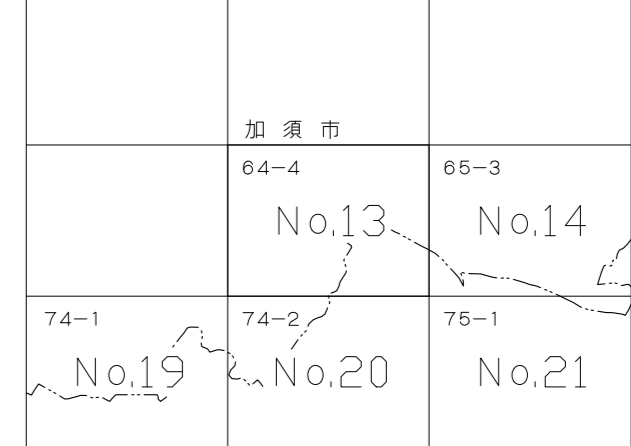


久喜市地形図 No.13



IX-JD 64-4



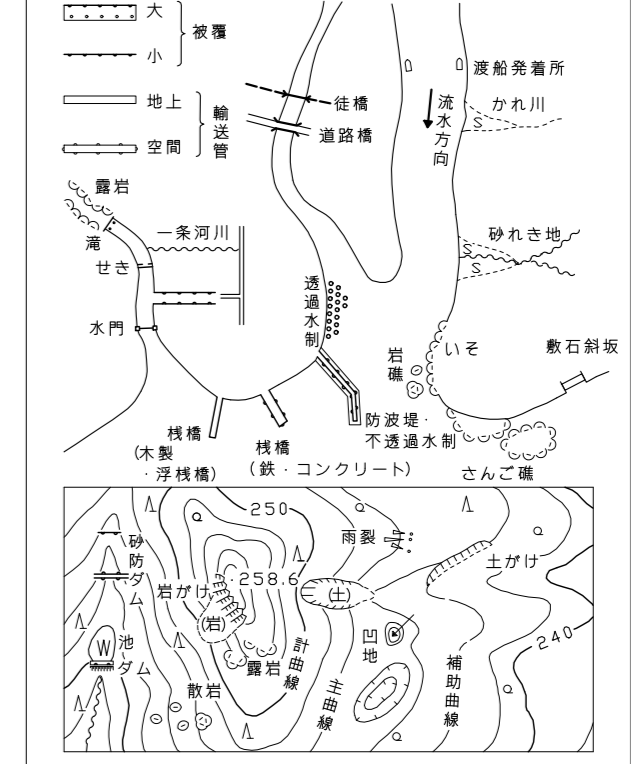
記号

▲37.2	三角点
●42.3	水準点
▽35.6	水準点
■25.73	水準点
■12.3	水準点
■15.9	水準点
■25.84	水準点

■	敷地	○	門
■	倉庫	○	郵便局
■	事務所	○	神社
■	学校	○	公園
■	病院	○	墓地
■	公共施設	○	その他

—	道路	—	境界線
—	水路	—	等高線
—	鉄道	—	境界線
—	境界線	—	境界線

—	境界線	—	境界線
—	境界線	—	境界線
—	境界線	—	境界線



この図は平成14年国土交通省告示第9号の規定による測量結果に基づき作成されたものである。
図中の表示は、境界線の位置は、境界線の位置を示すための平均値であり、境界線の位置は、境界線の位置を示すための平均値である。
境界線の位置は、境界線の位置を示すための平均値である。
境界線の位置は、境界線の位置を示すための平均値である。

平成25年測量
平成31年修正

(1) 平成25年12月撮影空中写真
平成26年7月撮影空中写真
平成30年1月撮影空中写真
平成30年10月撮影空中写真

(2) この測量成果は、加須市長の承認を得て
測量成果を複製して作成したものである。

74-2
1:2,500

この測量成果は、国土地理院長の承認を受けて得たものである。
【測量番号】平成23年 関公 第27号
この測量成果は、国土地理院長の承認を受けて得たものである。
【測量番号】平成30年 関公 第295号

埼玉県 久喜市

IX-JD 64-4