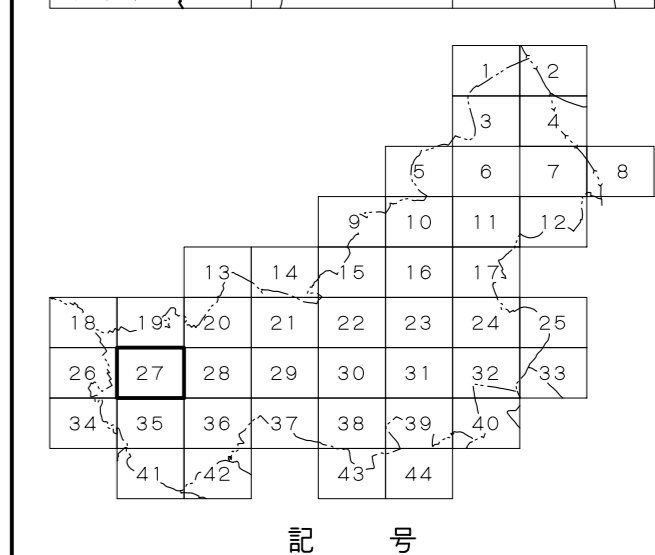
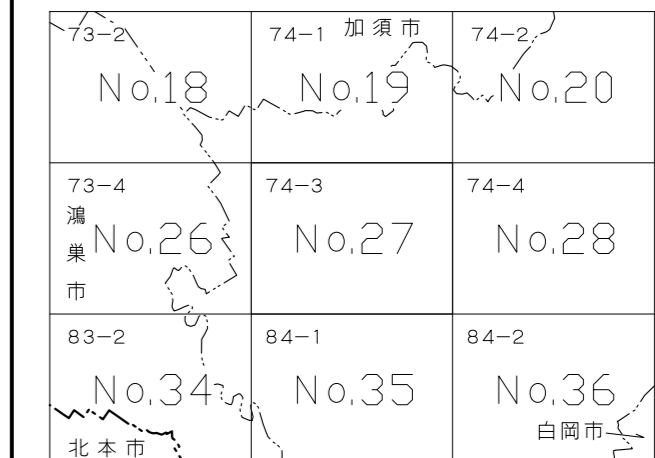


1:2,500 国土基本図  
IX-JD 74-3

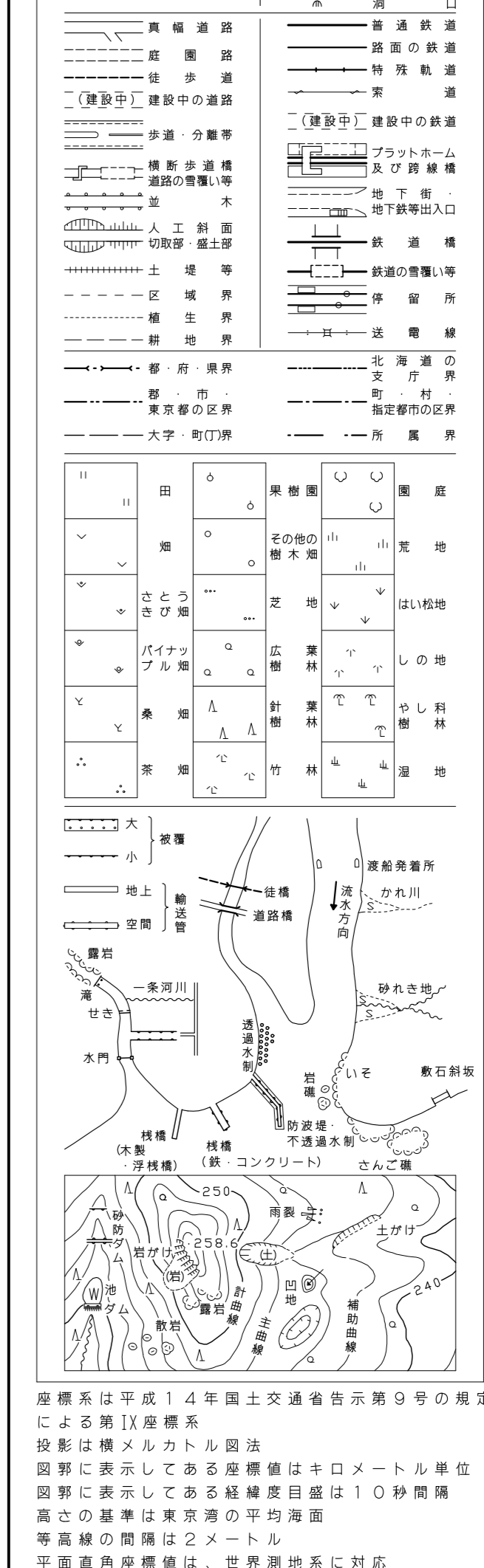
# 久喜市地形図 No.27



IX-JD 74-3

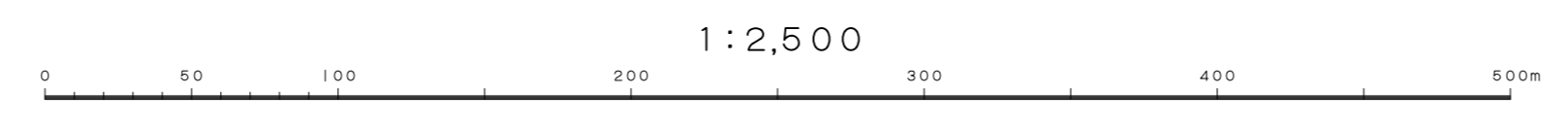


△ 37.2	三角点	△ 37.2	三角点
● 42.3	水準点	● 42.3	水準点
○ 55.6	中目点	○ 55.6	中目点
□ 12.3	境界点	□ 12.3	境界点
◆ 15.8	境界点	◆ 15.8	境界点
▽ 25.94	境界点	▽ 25.94	境界点
○	境界点	○	境界点



IX-JD 74-3

平成25年測量  
平成31年改正  
平成22年12月撮影航空写真  
平成23年7月撮影衛星  
平成30年1月撮影航空写真  
平成30年10月現地測量



この測量成果は、国土地理院長の助言をうけて得たものである。  
【測量番号】平成23年 測量 No.27  
この測量成果は、国土地理院長の助言をうけて得たものである。  
【測量番号】平成30年 測量 No.285

埼玉県 久喜市