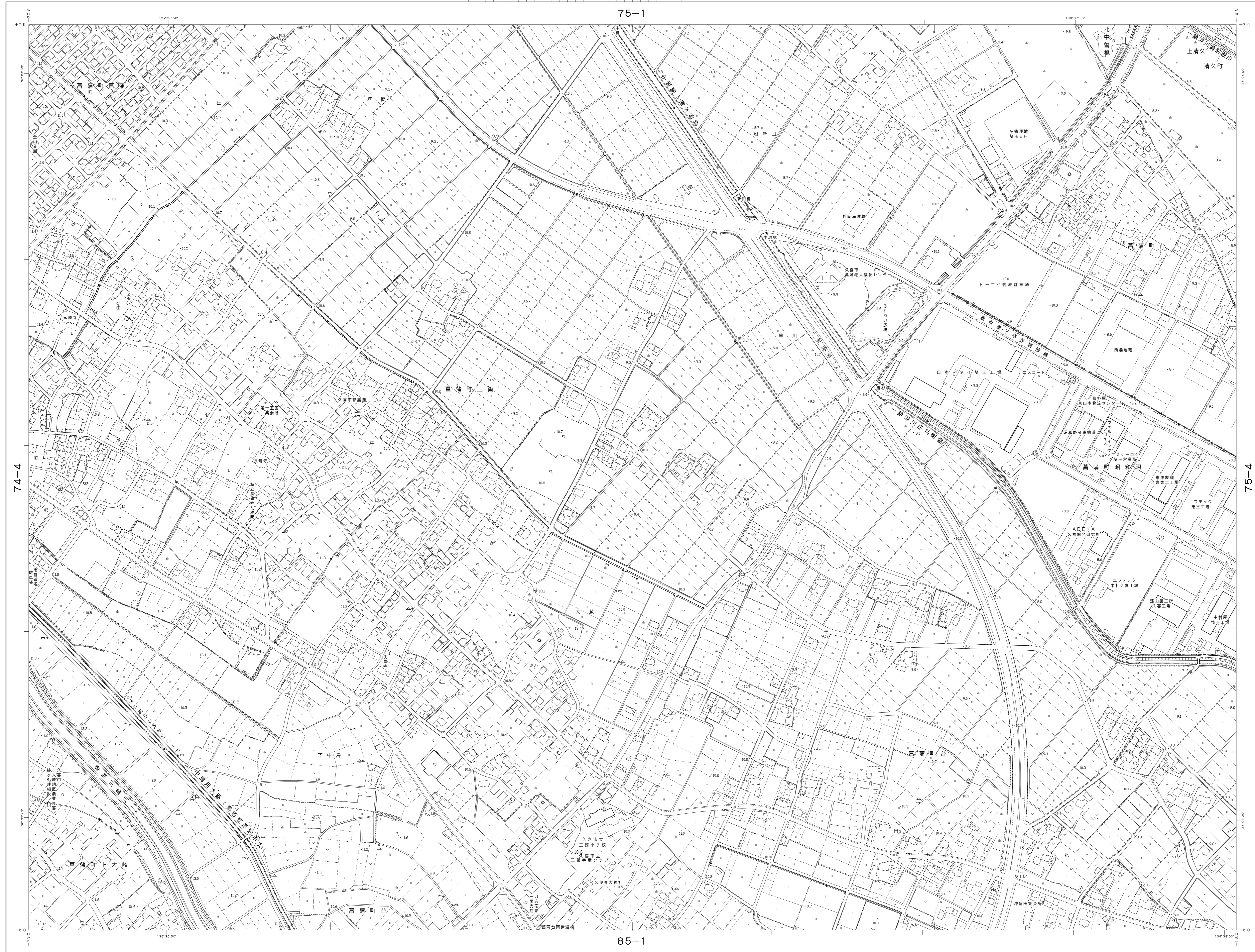
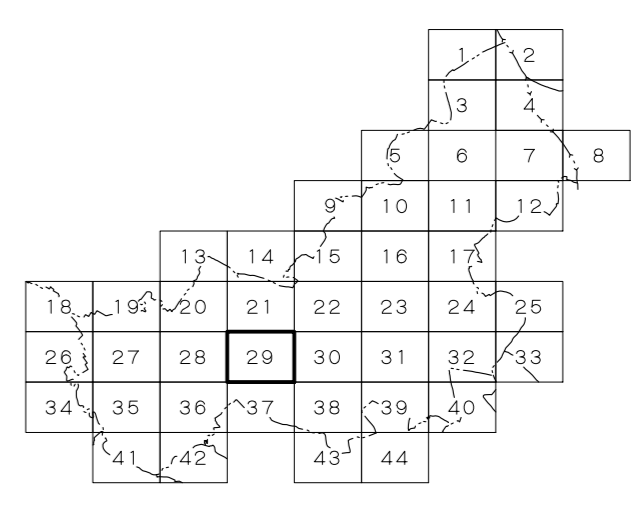


久喜市地形図 No.29



IX-JD 75-3

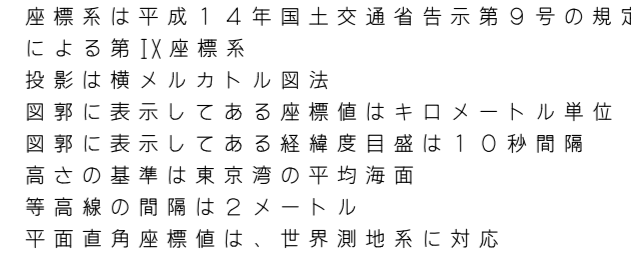
74-2 No.20	75-1 No.21	76-2 No.22
74-4 No.28	75-3 No.29	76-4 No.30
84-2 No.36	85-1 No.37	86-2 No.38



記号

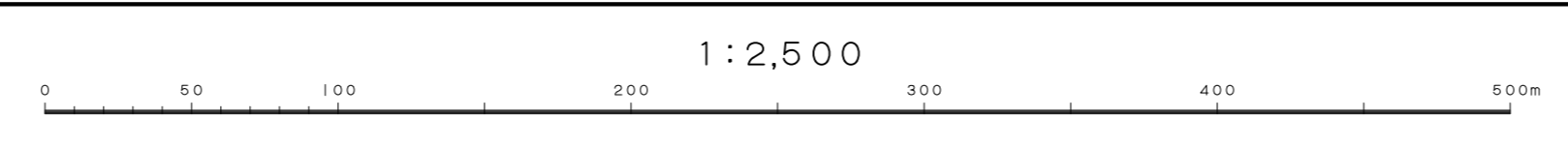
▲ 37.2	△ 37.2	△ 37.2	△ 37.2
● 25.62	● 25.62	● 25.62	● 25.62
○ 42.3	○ 42.3	○ 42.3	○ 42.3
○ 25.6	○ 25.6	○ 25.6	○ 25.6
○ 25.73	○ 25.73	○ 25.73	○ 25.73
○ 12.3	○ 12.3	○ 12.3	○ 12.3
○ 15.8	○ 15.8	○ 15.8	○ 15.8
○ 25.84	○ 25.84	○ 25.84	○ 25.84

▲ 37.2	△ 37.2	△ 37.2	△ 37.2
● 25.62	● 25.62	● 25.62	● 25.62
○ 42.3	○ 42.3	○ 42.3	○ 42.3
○ 25.6	○ 25.6	○ 25.6	○ 25.6
○ 25.73	○ 25.73	○ 25.73	○ 25.73
○ 12.3	○ 12.3	○ 12.3	○ 12.3
○ 15.8	○ 15.8	○ 15.8	○ 15.8
○ 25.84	○ 25.84	○ 25.84	○ 25.84



IX-JD 75-3

- (1) 平成10年測量
平成23年修正
平成31年修正
- (2) 平成23年測量
平成31年修正
- (1) 平成10年6月撮影空中写真
平成10年6月撮影空中写真
平成22年12月撮影空中写真
平成23年7月撮影空中写真
平成30年10月撮影空中写真
平成30年10月撮影空中写真
- (2) 平成22年12月撮影空中写真
平成22年12月撮影空中写真
平成30年10月撮影空中写真
平成30年10月撮影空中写真



「この測量成果は、建設省国土院院長の承認を経て国院所管の測量課及び測量成果を使用して得たものである。
〔測量番号〕平10、関公、第80号」
「この測量成果は、国土院院長の承認を受けて得たものである。
〔測量番号〕平23年、関公、第27号」
「この測量成果は、国土院院長の承認を受けて得たものである。
〔測量番号〕平30年、関公、第295号」

埼玉県 久喜市