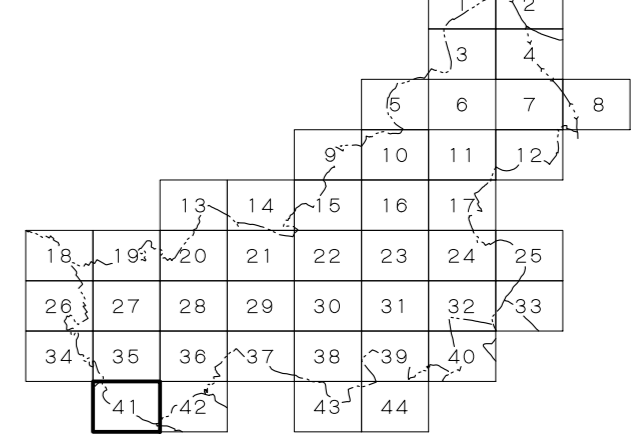
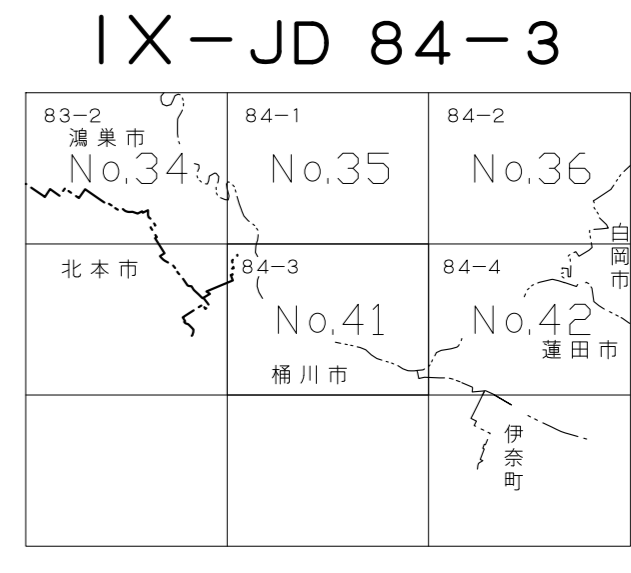
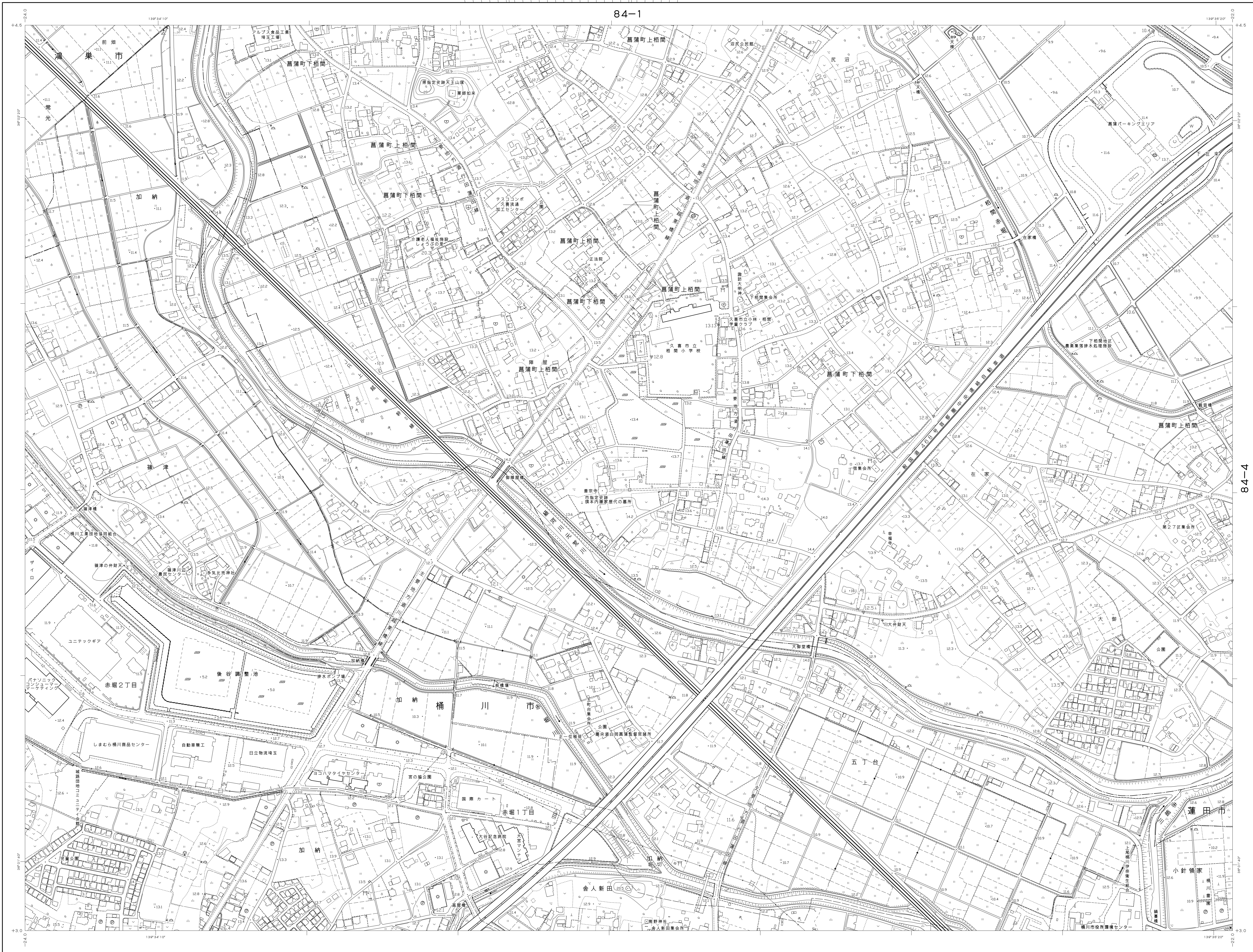


1:2,500 国土基本図
IX-JD 84-3

久喜市地形図 No.41

84-1

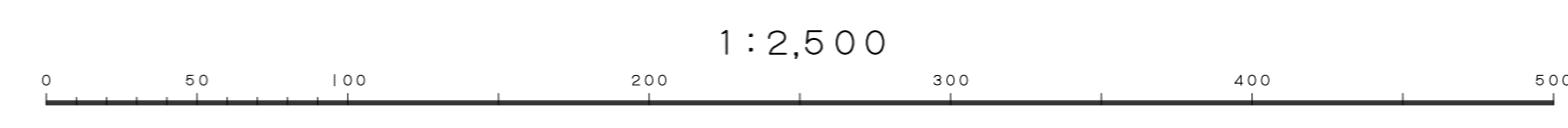


記号

▲ 37.2	三角点	● 256.2	水準点
△ 42.3	中位の三角点	○ 256.6	半円の水準点
×	十字の水準点	■ 257.3	半円の水準点
△	50mの三角点	□	50mの水準点
○	12.3の三角点	□	12.3の水準点
△	15mの三角点	□	15mの水準点
○	25.4の三角点	□	25.4の水準点

平成23年測量
平成31年修正

- (1) 平成23年12月撮影空中写真
- (2) 平成23年7月現地測量
- (3) 平成23年11月撮影空中写真
- (4) 平成30年10月現地測量



この測量成果は、国土地理院長の批准を受けて得たものである。
〔測高番号〕 平23年 測公 第279号

埼玉県 久喜市

IX-JD 84-3