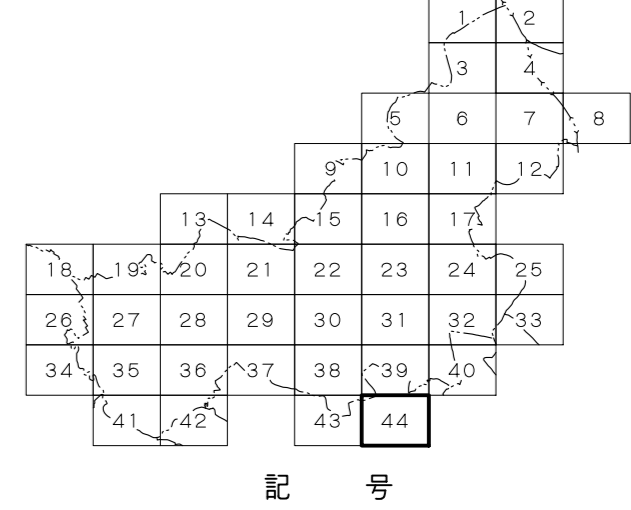
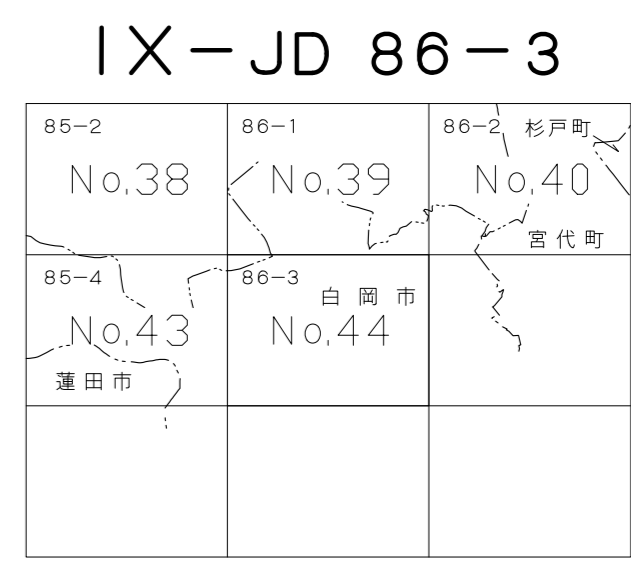
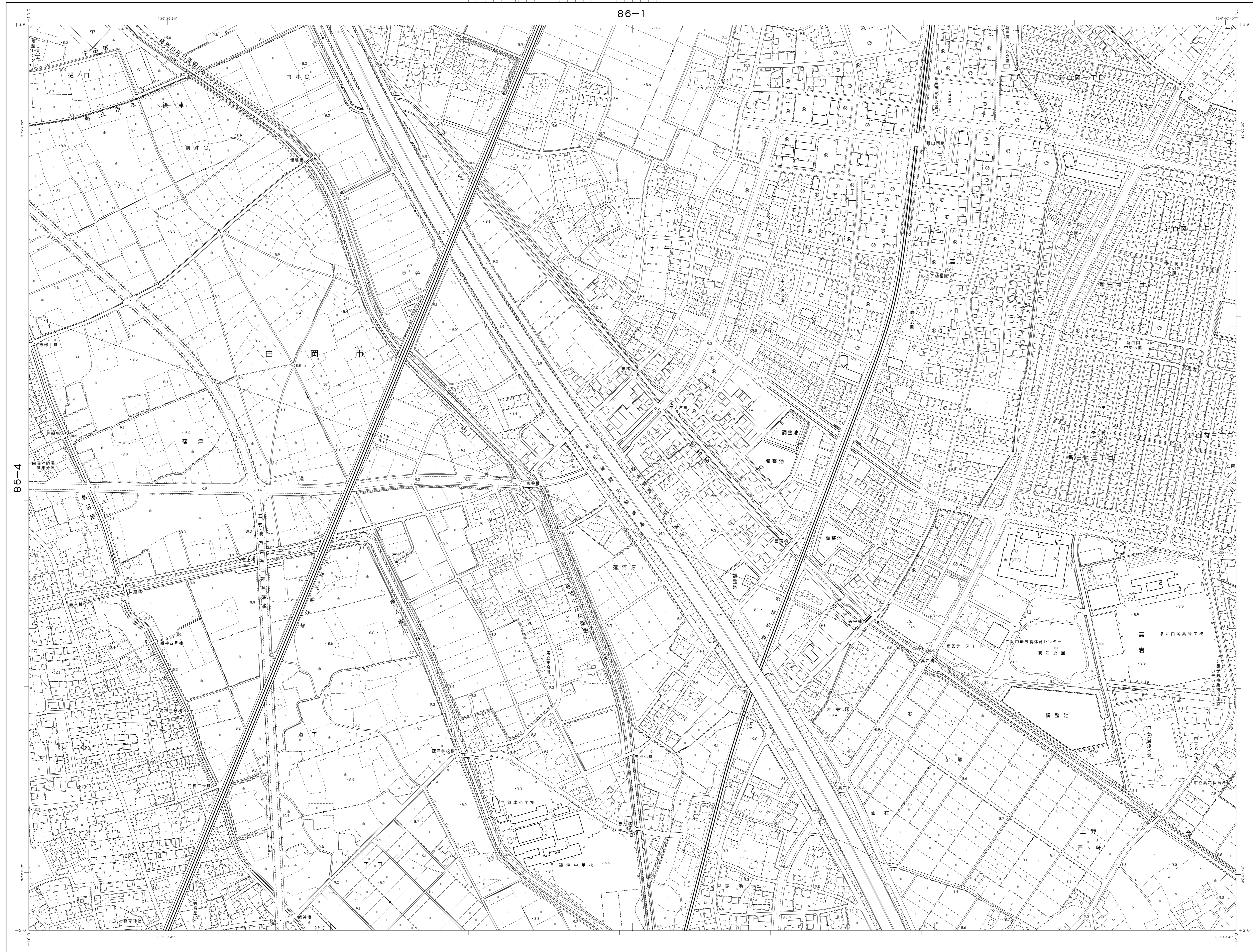


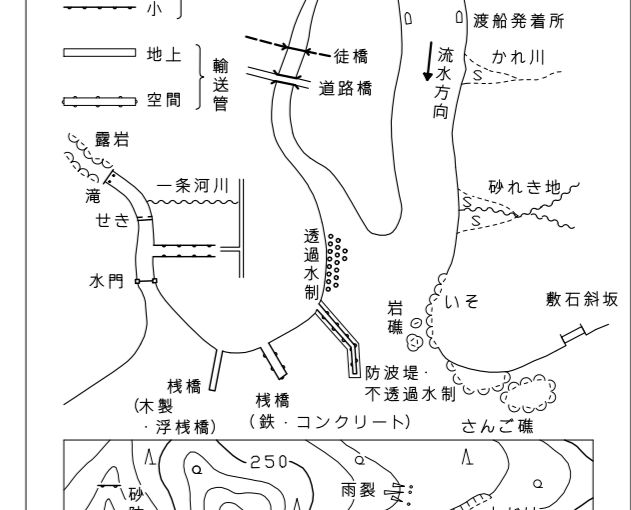
久喜市地形図 No.44



▲37.2	三角点	▲37.2	三角点
●25.62	水準点	●25.62	水準点
○42.3	気象観測所	○42.3	気象観測所
✕35.6	方位磁針	✕35.6	方位磁針
■25.73	防空壕	■25.73	防空壕
○12.3	観音堂	○12.3	観音堂
○15.9	稲荷堂	○15.9	稲荷堂
△25.84	観音堂	△25.84	観音堂

—	境界線	—	境界線
—	境界線	—	境界線
—	境界線	—	境界線
—	境界線	—	境界線
—	境界線	—	境界線

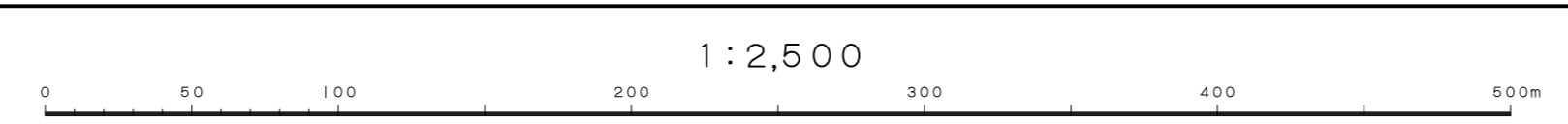
—	境界線	—	境界線
—	境界線	—	境界線
—	境界線	—	境界線
—	境界線	—	境界線
—	境界線	—	境界線



図面は平成14年国土交通省告示第9号の規定に基づき作成されたものである。
 図面に表示する数値はメートル単位であり、図面に表示する距離は10メートル単位に四捨五入して表示したものである。
 等高線の間隔は2メートル、等高線の表示は、世界測地系に併せて表示したものである。

(1) 平成10年測量
 平成22年修正
 平成31年修正

(2) この地図は、自願市長の承認を得て同市長の
 地籍図を使用し作成したものである。
 (国土地理院告示第11号、第12号、第13号)



この測量成果は、建設省国土院院長の承認を得て同院長の測量標及び測量成果を使用し作成したものである。
 (測量標告示第11号、第12号、第13号)

埼玉県 久喜市